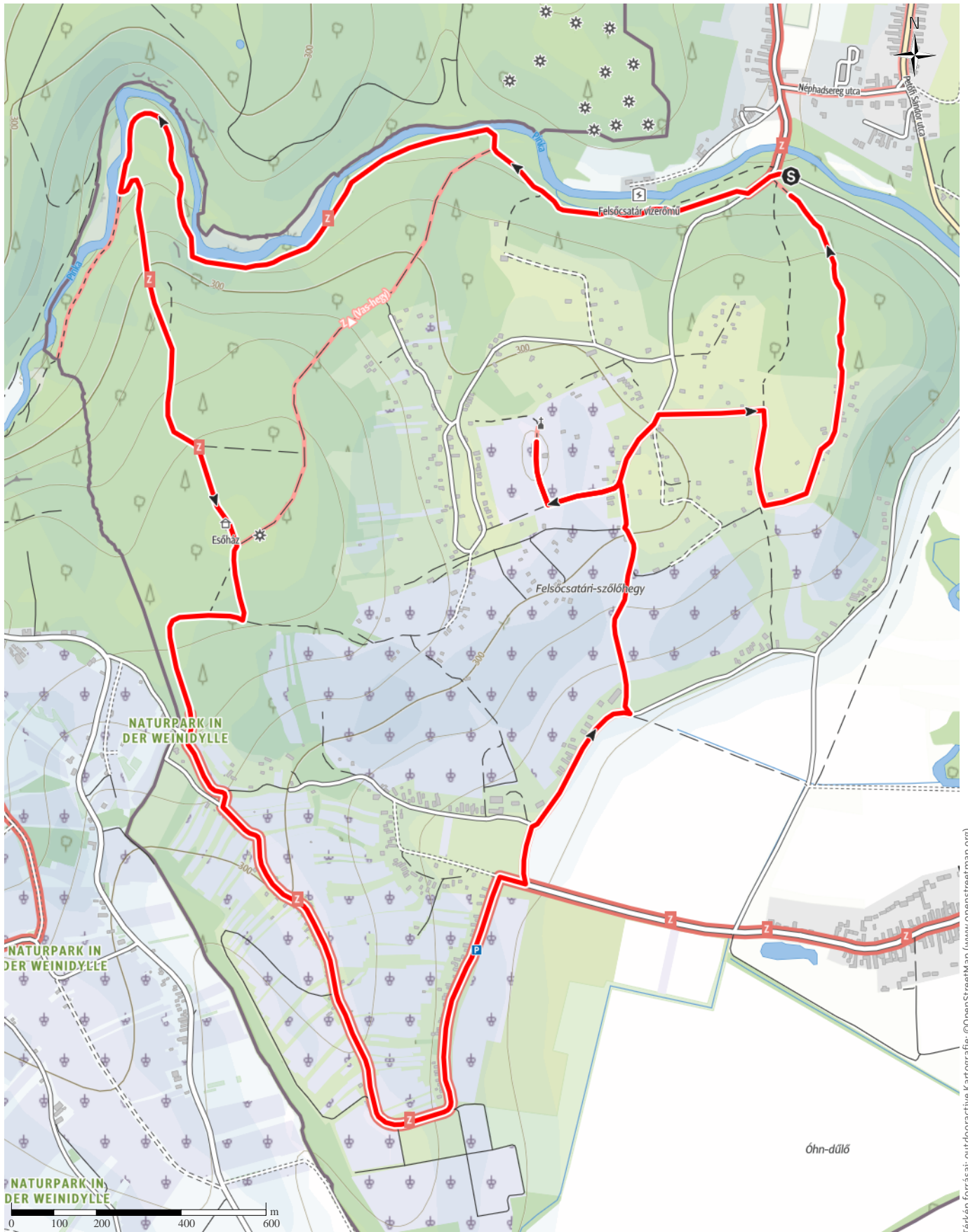


Túratervezés ekkor: 2021-07-14

← 9,2 km | ⌚ 2:40 óra | ▲ 230 m | ▼ 222 m | Nehézség —



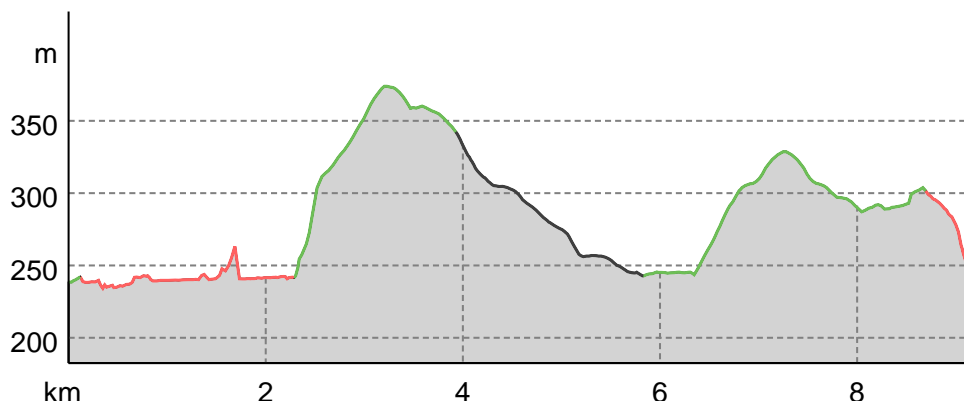
Térkép forrása: outdooractive Kartografie; ©OpenStreetMap (www.openstreetmap.org)

Túratervezés ekkor: 2021-07-14

Útburkolat

— Út	4,6 km
— Pálya	2,6 km
— Utca	1,9 km

Magasság profil



Túraadatok

Gyalogtúra

Hossz ↔ 9,2 km

Időtartam 🕒 2:40 óra

Szintemelkedés ▲ 230 m

Szintcsökkenés ▼ 222 m

Nehézség

—

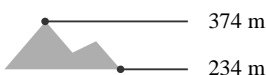
Állóképesség



Technika



Magasság



Ajánlott időszak

JAN. | FEBR. | MÁRC.
 ÁPR. | MÁJ. | JÚN.
 JÚL. | AUG. | SZEPT.
 OKT. | NOV. | DEC.

Értékelések

Szerzők

Élmény



Táj



Közösség

További túraadatok



User Unknown

frissítve: 2021-07-14

Vidd magaddal a túrádat iPhone-on és Androidon!



QR-kód beolvasása, a túra offline mentése, megosztás és egyébek ...

Honlap

<http://www.termeszettjaro.hu/s/IZupHG>