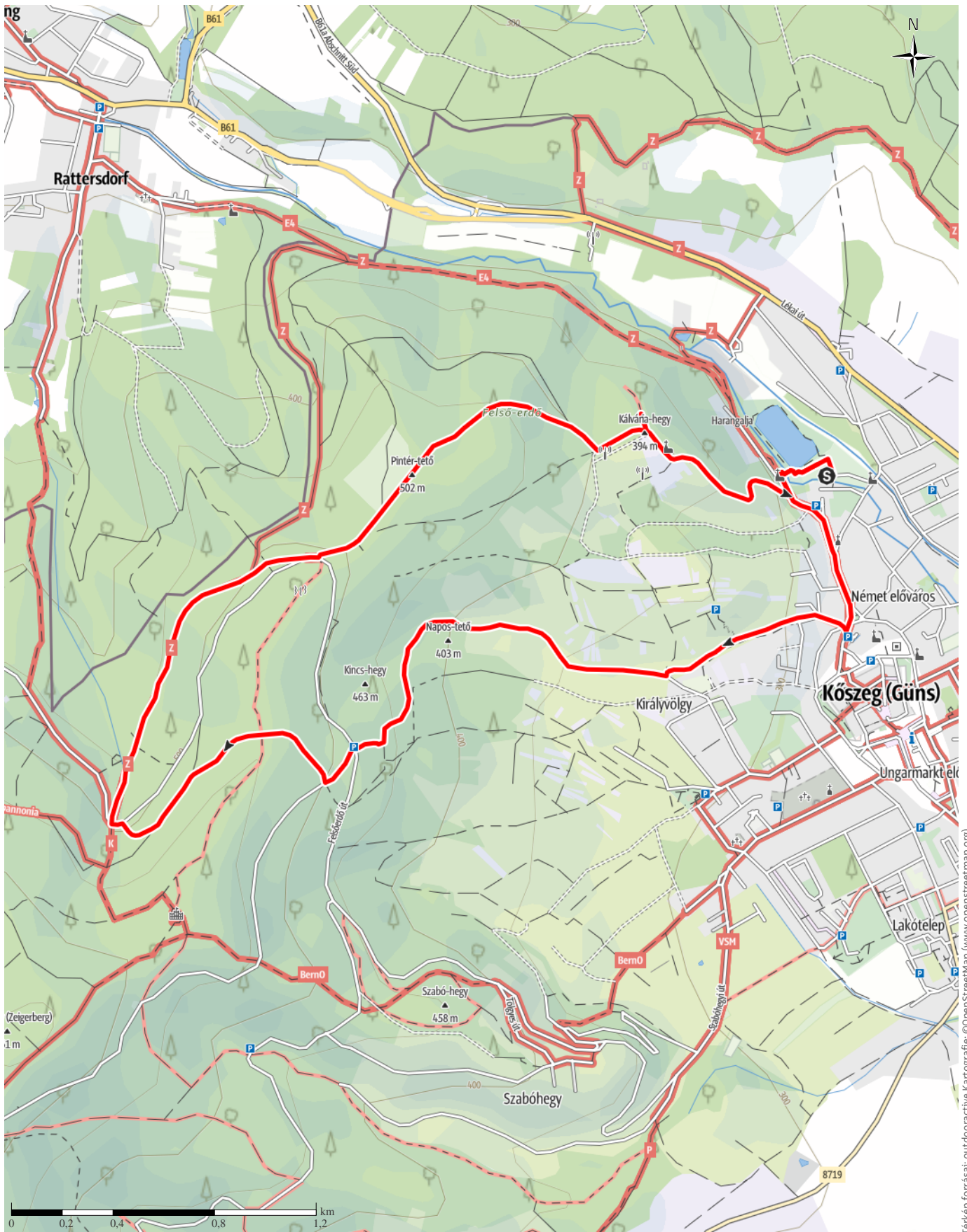


Túratervezés ekkor: 2021-09-15

↔ 9,3 km | ⌚ 2:50 óra | ⚡ 347 m | ⚡ 346 m | Nehézség —



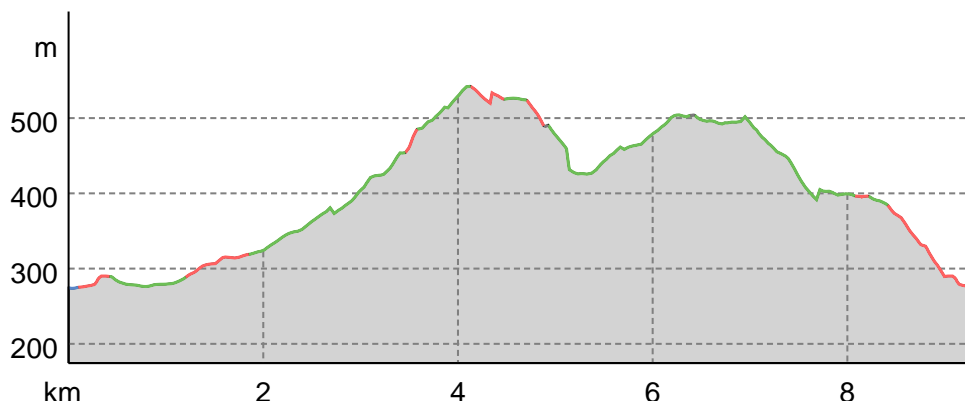
Térkép forrásai: outdooractive Kartografie; ©OpenStreetMap (www.openstreetmap.org)

Túratervezés ekkor: 2021-09-15

Útburkolat

Aszfalt	0,1 km
Murvás út	0,1 km
Út	6,5 km
Pálya	2,6 km

Magasság profil



Túraadatok

Gyalogtúra

Hossz ↔ 9,3 km

Időtartam 🕒 2:50 óra

Szintemelkedés ▲ 347 m

Szintcsökkenés ▼ 346 m

Nehézség

—

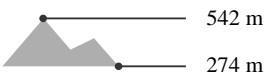
Állóképesség



Technika



Magasság



Ajánlott időszak

JAN. | FEBR. | MÁRC.
 ÁPR. | MÁJ. | JÚN.
 JÚL. | AUG. | SZEPT.
 OKT. | NOV. | DEC.

Értékelések

Szerzők

Élmény



Táj



Közösség

További túraadatok



User Unknown

frissítve: 2021-09-15

Vidd magaddal a túrádat iPhone-on és Androidon!



QR-kód beolvasása, a túra offline mentése, megosztás és egyébek ...

Honlap

<https://www.termesztjaro.hu/s/14n>

Twp