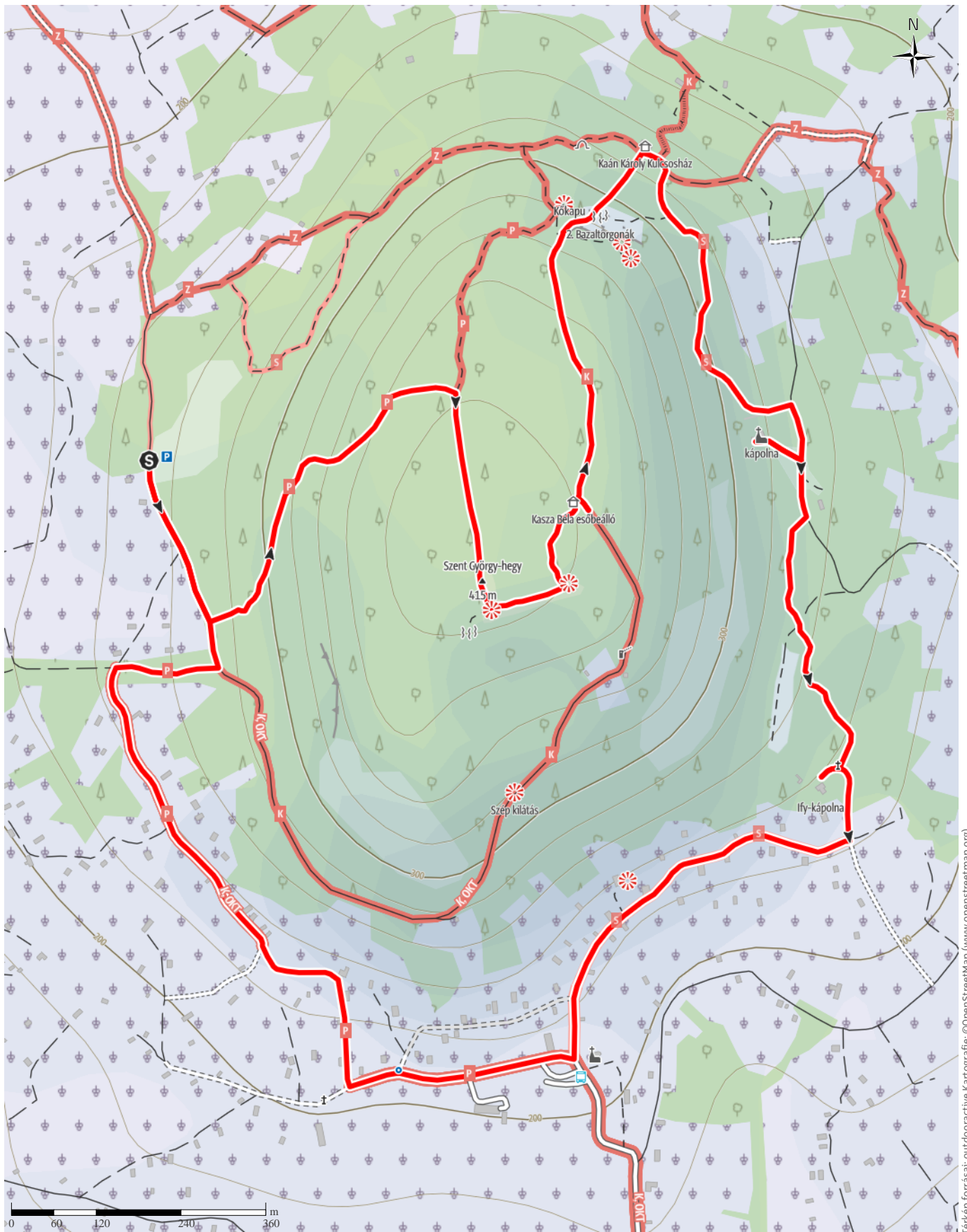


Túratervezés ekkor: 2021-09-29

← 5,5 km | ⌚ 1:55 óra | ▲ 255 m | ▼ 255 m | Nehézség



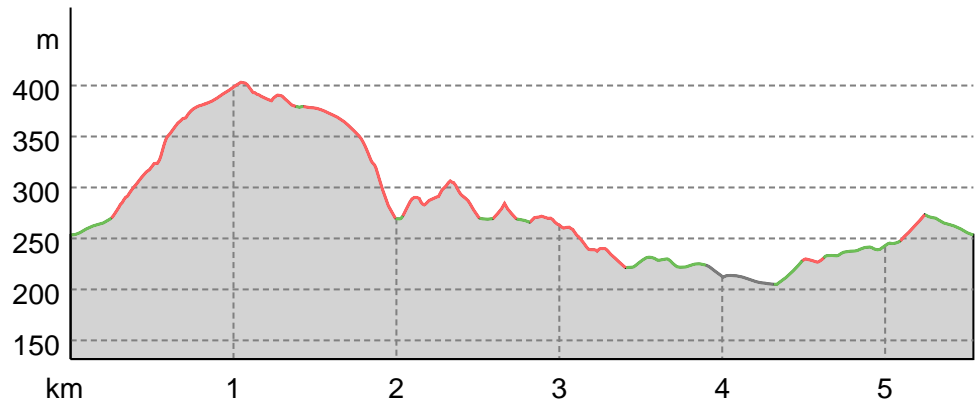
Térkép forrásai: outdooractive Kartografie; ©OpenStreetMap (www.openstreetmap.org)

Túratervezés ekkor: 2021-09-29

Útburkolat

Aszfalt	0,4 km
Út	1,9 km
Pálya	3,2 km

Magasság profil



Túraadatok

Gyalogtúra

Hossz ↔ 5,5 km

Időtartam 🕒 1:55 óra

Szintemelkedés ▲ 255 m

Szintcsökkenés ▼ 255 m

Nehézség

—

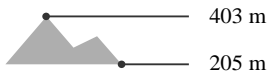
Állóképesség



Technika



Magasság



Ajánlott időszak

JAN. | FEBR. | MÁRC.
 ÁPR. | MÁJ. | JÚN.
 JÚL. | AUG. | SZEPT.
 OKT. | NOV. | DEC.

Értékelések

Szerzők

Élmény



Táj



Közösség

További túraadatok



User Unknown

frissítve: 2021-09-29

Vidd magaddal a túrádat iPhone-on és Androidon!



QR-kód beolvasása, a túra offline mentése, megosztás és egyébek ...

Honlap

<https://www.termeszettjaro.hu/s/ISUZTe>