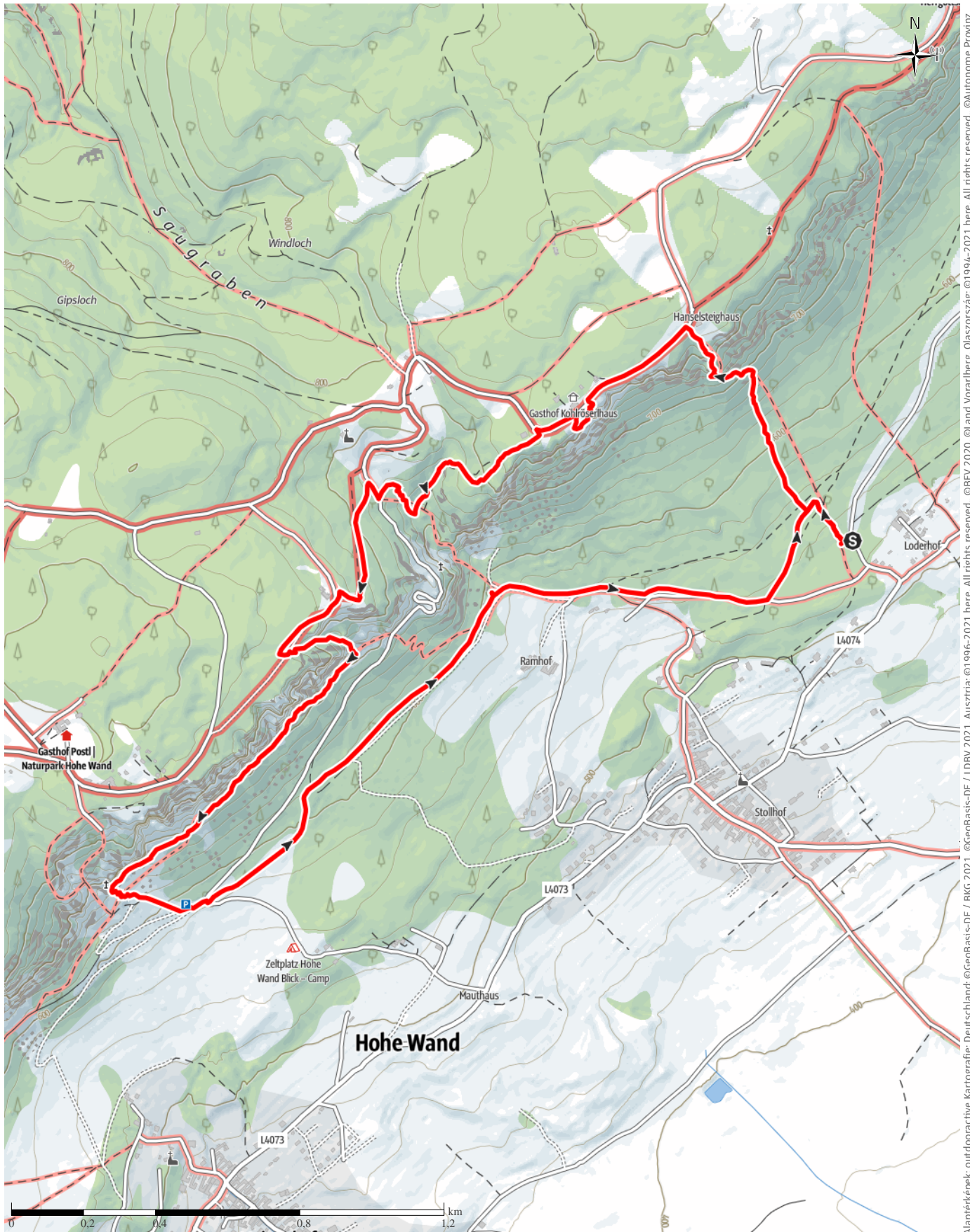


Túratervezés ekkor: 2022-04-27

↔ 7,2 km | ⌚ 2:55 óra | ⬆️ 551 m | ⬆️ 548 m | Nehézség —



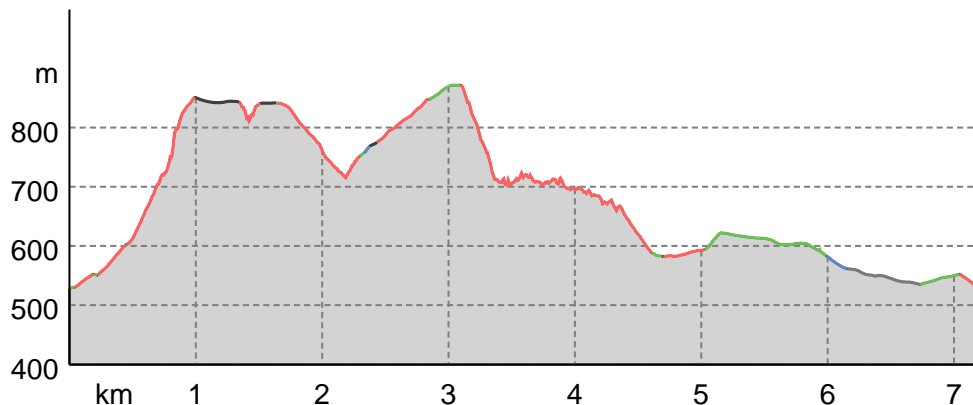
Alapterképek: outdooractive Kartografie; Deutschland: ©GeoBasis-DE / BKG 2021, ©GeoBasis-DE / LDIV 2021, Ausztria: ©1996-2021 here, All rights reserved, ©BEV 2020, ©Land Vorarlberg, Olaszország: ©1994-2021 here, All rights reserved, ©Autonome Provinz Bozen – Südtirol – Abteilung Natur, Landschaft und Raumentwicklung, ©Cartago S.R.L., Svájc: Geodata ©swisstopo, ©BAFU – Bundesamt für Umwelt, Térkép forrásai: outdooractive Kartografie, ©OpenStreetMap (www.openstreetmap.org)

Túratervezés ekkor: 2022-04-27

## Útburkolat

Aszfalt	0,6 km
Murvás út	0,2 km
Út	1,8 km
Pálya	4,1 km
Utca	0,5 km

## Magasság profil



## Túraadatok

## Gyalogtúra

Hossz ↔ 7,2 km

Időtartam 🕒 2:55 óra

Szintemelkedés ▲ 551 m

Szintcsökkenés ▼ 548 m

Nehézség

—

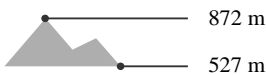
Állóképesség



Technika



Magasság



## Ajánlott időszak

JAN. | FEBR. | MÁRC.  
 ÁPR. | MÁJ. | JÚN.  
 JÚL. | AUG. | SZEPT.  
 OKT. | NOV. | DEC.

## Értékelések

Szerzők

Élmény ●●●●●

Táj ●●●●●

Közösség

## További túraadatok



Unknown User

frissítve: 2022-04-27

## Vidd magaddal a túrádat iPhone-on és Androidon!



QR-kód beolvasása, a túra offline mentése, megosztás és egyébek ...

Honlap

<https://www.termesztjaro.hu/s/I9G>  
 RVT