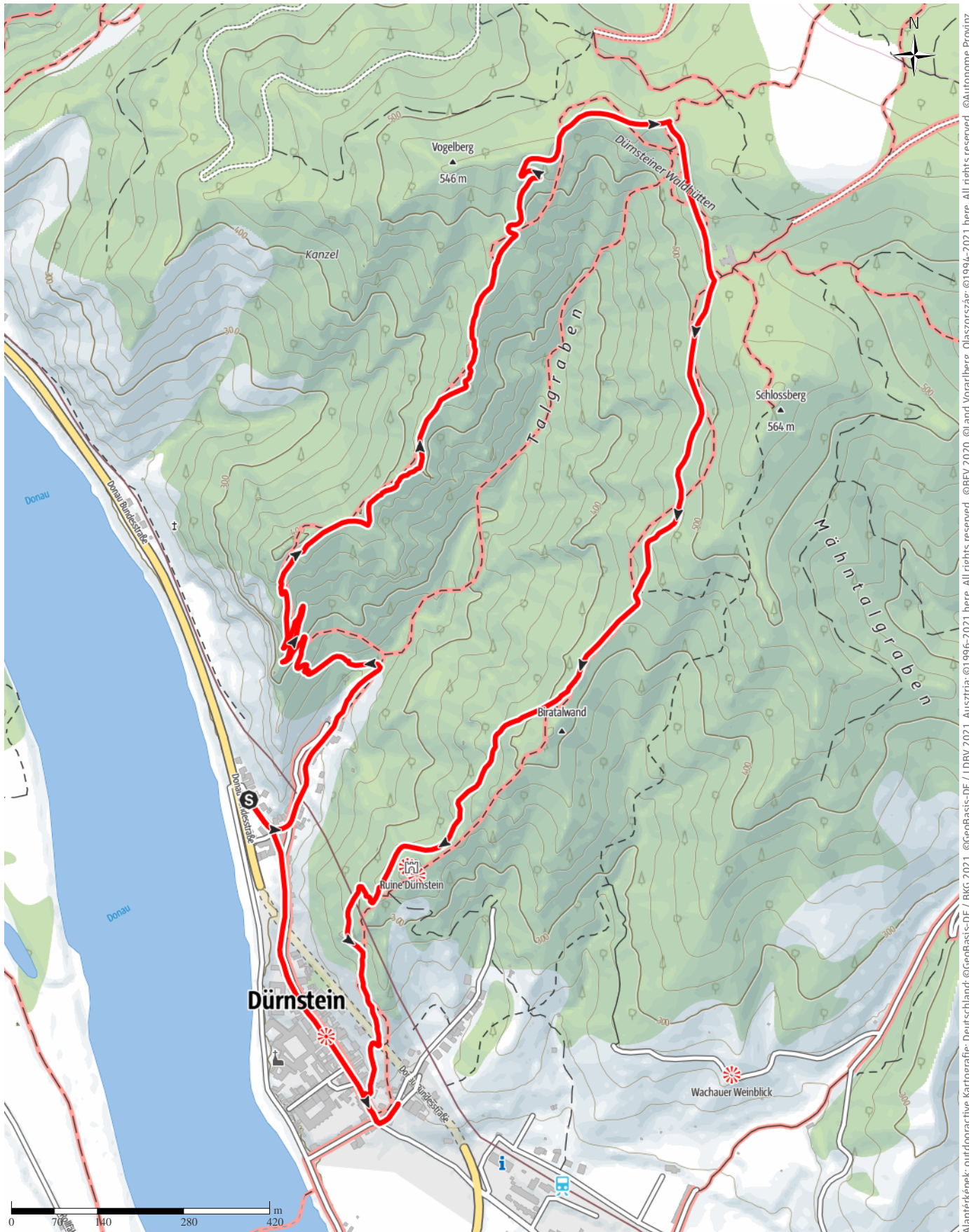


Túratervezés ekkor: 2022-09-12

↔ 5 km | ⌚ 1:55 óra | ⬆️ 346 m | ⬆️ 345 m | Nehézség —



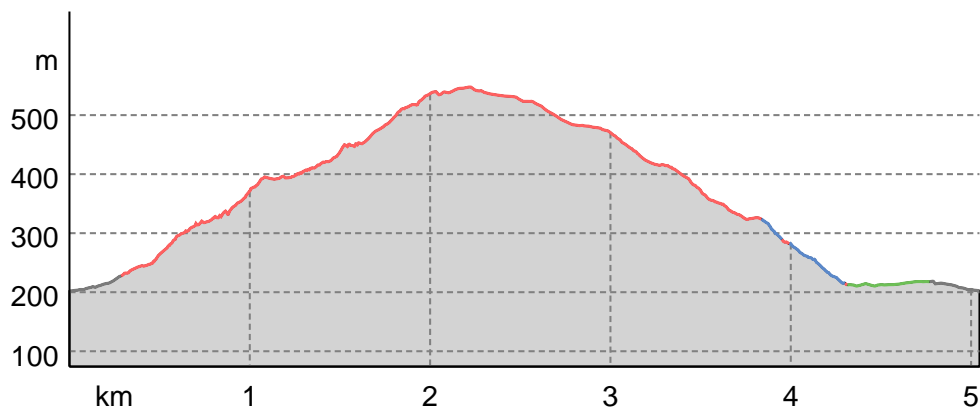
Alapterképek: outdooractive Kartografie; Deutschland: ©GeoBasis-DE / BKG 2021, ©GeoBasis-DE / LDBV 2021, Ausztria: ©1996-2021 here, All rights reserved, ©BEV 2020, ©Land Vorarlberg, Olaszország: ©1994-2021 here, All rights reserved, ©Autonome Provinz Bozen – Südtirol – Abteilung Natur, Landschaft und Raumentwicklung, ©Cartago S.R.L., Svájc: Geodata ©swisstopo, ©BAFU – Bundesamt für Umwelt, Térkép forrásai: outdooractive Kartografie, ©OpenStreetMap (www.openstreetmap.org)

Túratervezés ekkor: 2022-09-12

Úttípusok

Aszfalt	0,6 km
Murvás út	0,4 km
Földút	0,5 km
Ösvény	3,6 km

Magasság profil



Túraadatok

Gyalogtúra

Hossz ↔ 5 km

Időtartam 🕒 1:55 óra

Szintemelkedés ▲ 346 m

Szintcsökkenés ▼ 345 m

Nehézség

—

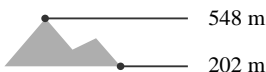
Állóképesség



Technika



Magasság



Ajánlott időszak

JAN. | FEBR. | MÁRC.
 ÁPR. | MÁJ. | JÚN.
 JÚL. | AUG. | SZEPT.
 OKT. | NOV. | DEC.

Értékelések

Szerzők

Élmény ●●●●●

Táj ●●●●●

Közösség

További túraadatok



Unknown User

frissítve: 2022-09-12

Vidd magaddal a túrádat iPhone-on és Androidon!



QR-kód beolvasása, a túra offline mentése, megosztás és egyébek ...

Honlap

<https://www.termesztjaro.hu/s/IE9NhT>