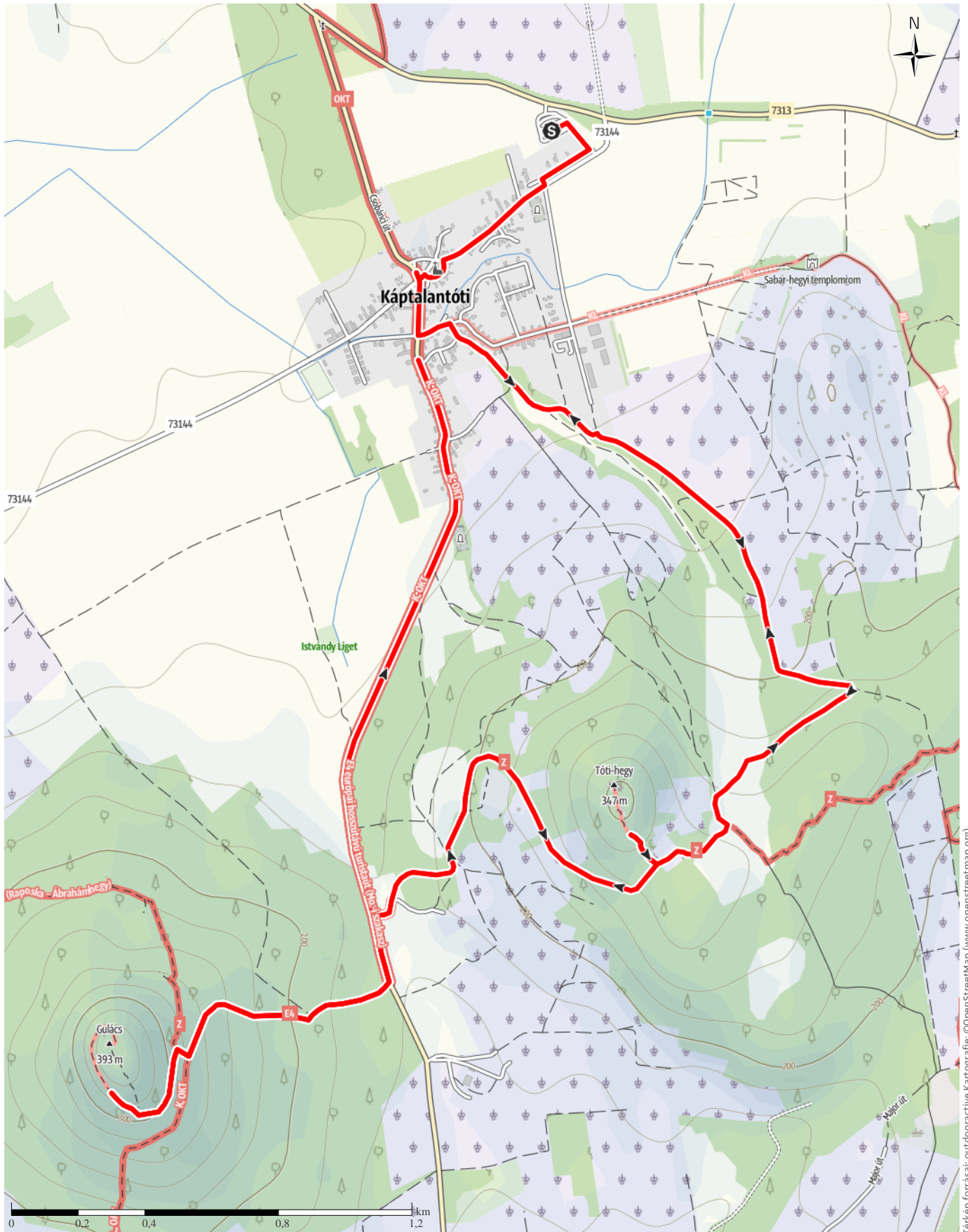


Túratervezés ekkor: 2022-09-02

← 20,3 km | ⌚ 6:05 óra | ▲ 689 m | ▼ 689 m | Nehézség —



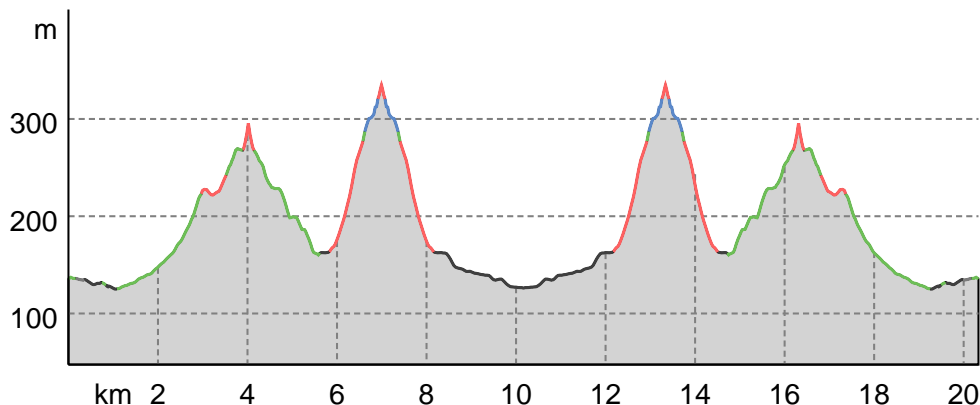
Térkép forrásai: outdooractive Kartografie; ©OpenStreetMap (www.openstreetmap.org)

Túratervezés ekkor: 2022-09-02

Úttípusok

Aszfalt	0,4 km
Murvás út	1,2 km
Földút	8,2 km
Ösvény	4,9 km
Utca	5,7 km

Magasság profil



Túraadatok

Gyalogtúra

Hossz ↔ 20,3 km

Időtartam 🕒 6:05 óra

Szintemelkedés ▲ 689 m

Szintcsökkenés ▼ 689 m

Nehézség

—

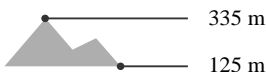
Állóképesség



Technika



Magasság



Ajánlott időszak

JAN. | FEBR. | MÁRC.
 ÁPR. | MÁJ. | JÚN.
 JÚL. | AUG. | SZEPT.
 OKT. | NOV. | DEC.

Értékelések

Szerzők

Élmény ●●●●●

Táj ●●●●●

Közösség

További túraadatok



Unknown User

frissítve: 2022-09-02

Vidd magaddal a túrádat iPhone-on és Androidon!



QR-kód beolvasása, a túra offline mentése, megosztás és egyébek ...

Honlap

<https://www.termesztjaro.hu/s/ICwyyO>