

Túratervezés ekkor: 2022-10-21

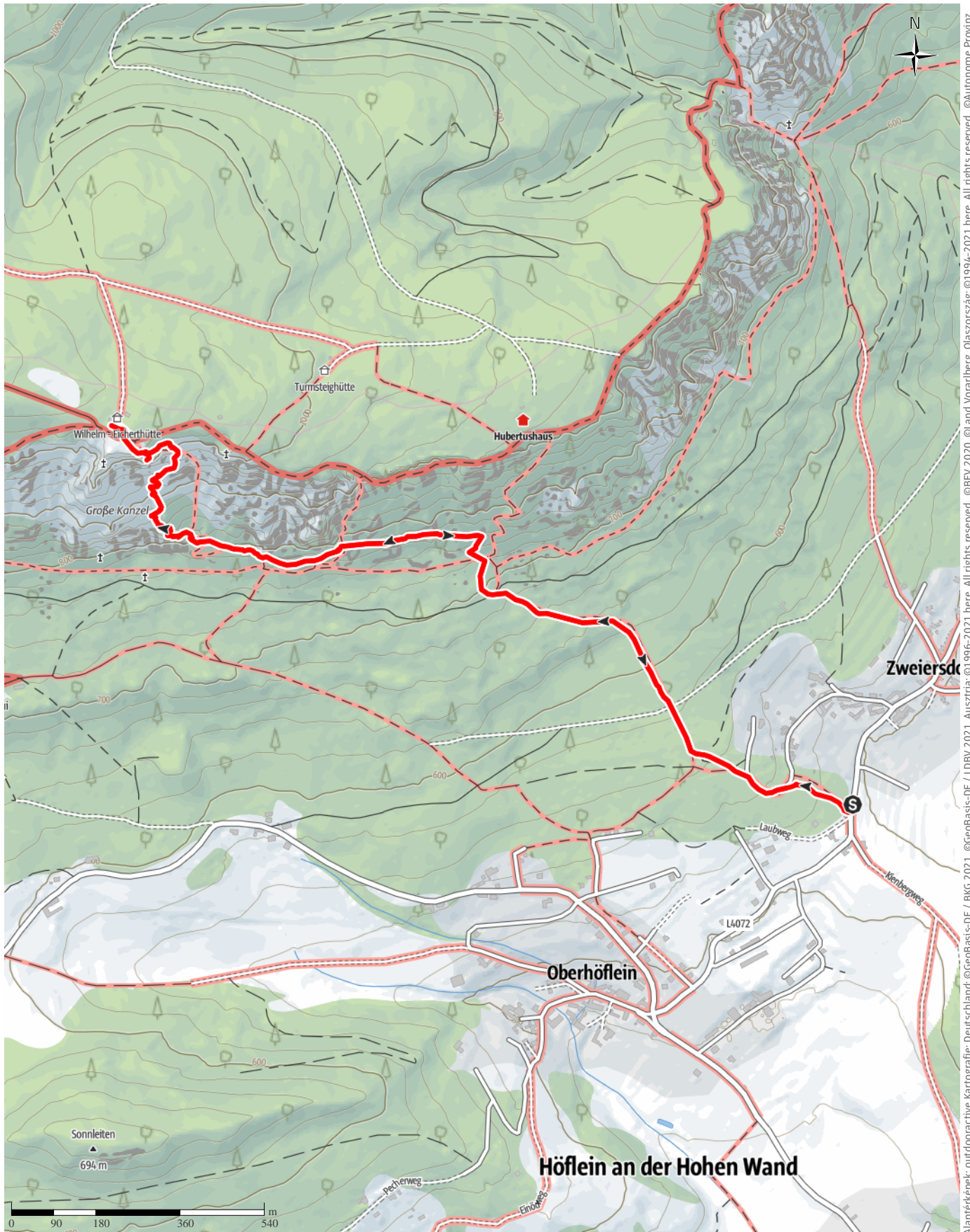
↔ 4,8 km

🕒 2:15 óra

▲ 548 m

▼ 518 m

Nehézség



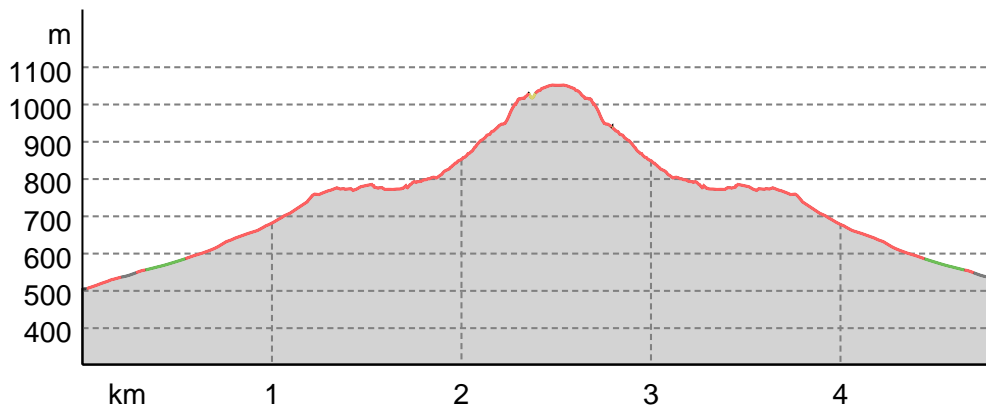
Alapterkép: outdooractive Kartografie; Deutschland: ©GeoBasis-DE / BKG 2021, ©GeoBasis-DE / LDBV 2021, Ausztria: ©1996-2021 here. All rights reserved. ©BEV 2020, ©Land Vorarlberg, Olaszország: ©1994-2021 here. All rights reserved. ©Autonome Provinz Bozen – Südtirol – Abteilung Natur, Landschaft und Raumentwicklung, ©BAFU – Bundesamt für Umwelt, Térkép források: outdooractive Kartografie, ©OpenStreetMap (www.openstreetmap.org)

Túratervezés ekkor: 2022-10-21

## Úttípusok

Aszfalt	0,2 km
Földút	0,4 km
Ösvény	4,2 km
Utca	0 km
Nyom, csapás	0 km

## Magasság profil



## Túraadatok

## Gyalogtúra

Hossz ↔ 4,8 km

Időtartam 🕒 2:15 óra

Szintemelkedés ▲ 548 m

Szintcsökkenés ▼ 518 m

Nehézség

—

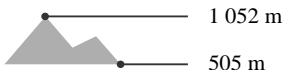
Állóképesség



Technika



Magasság



## Ajánlott időszak

JAN. | FEBR. | MÁRC.  
 ÁPR. | MÁJ. | JÚN.  
 JÚL. | AUG. | SZEPT.  
 OKT. | NOV. | DEC.

## Értékelések

Szerzők

Élmény ●●●●●

Táj ●●●●●

Közösség

## További túraadatok



Unknown User

frissítve: 2022-10-21

## Vidd magaddal a túrádat iPhone-on és Androidon!



QR-kód beolvasása, a túra offline mentése, megosztás és egyébek ...

Honlap

<https://www.termesztjaro.hu/s/IEtrhA>