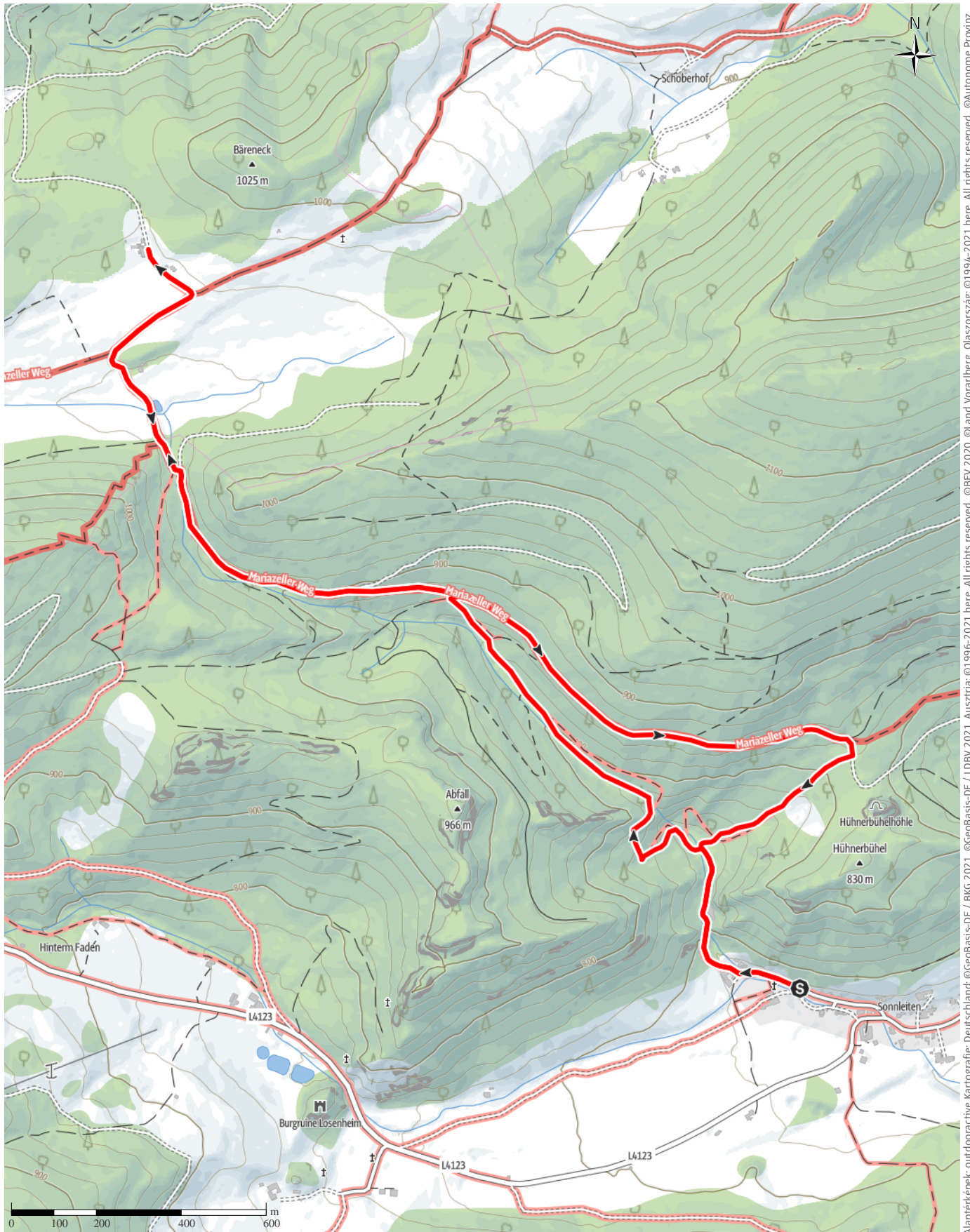


Túratervezés ekkor: 2022-10-21

↔ 6,8 km | ⌚ 2:05 óra | ▲ 284 m | ▼ 282 m | Nehézség —



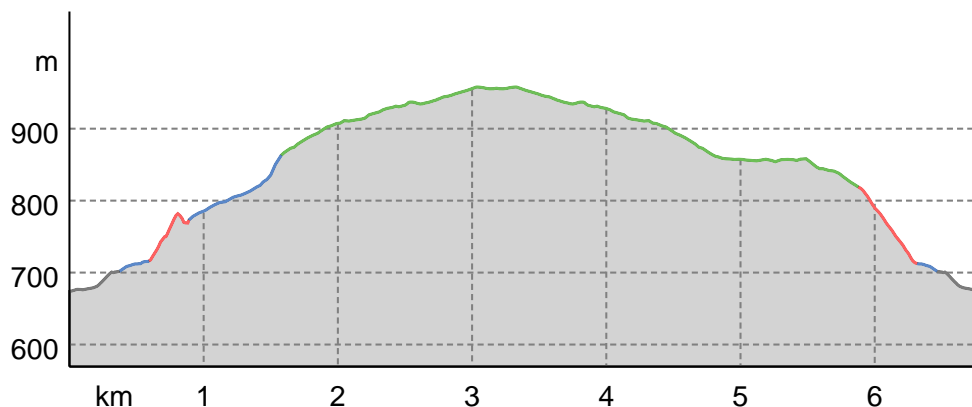
Alapértekek: outdooractive Kartografie; Deutschland: ©GeoBasis-DE / BKG 2021, ©GeoBasis-DE / LDBV 2021, Ausztria: ©1996-2021 here, All rights reserved, ©BEV 2020, ©Land Vorarlberg, Olaszország: ©1994-2021 here, All rights reserved, ©Autonome Provinz Bozen – Südtirol – Abteilung Natur, Landschaft und Raumentwicklung, ©BFAU – Bundesamt für Umwelt, Térkép forrásai: outdooractive Kartografie, ©OpenStreetMap (www.openstreetmap.org)

Túratervezés ekkor: 2022-10-21

Úttípusok

Aszfalt	0,7 km
Murvás út	1,1 km
Földút	4,3 km
Ösvény	0,7 km

Magasság profil



Túraadatok

Gyalogtúra

Hossz ↔ 6,8 km

Időtartam 🕒 2:05 óra

Szintemelkedés ▲ 284 m

Szintcsökkenés ▼ 282 m

Nehézség

—

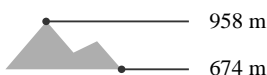
Állóképesség



Technika



Magasság



Ajánlott időszak

JAN. | FEBR. | MÁRC.
 ÁPR. | MÁJ. | JÚN.
 JÚL. | AUG. | SZEPT.
 OKT. | NOV. | DEC.

Értékelések

Szerzők

Élmény ●●●●●

Táj ●●●●●

Közösség

További túraadatok



Unknown User

frissítve: 2022-10-21

Vidd magaddal a túrádat iPhone-on és Androidon!



QR-kód beolvasása, a túra offline mentése, megosztás és egyébek ...

Honlap

<https://www.termesztjaro.hu/s/IEttVv>