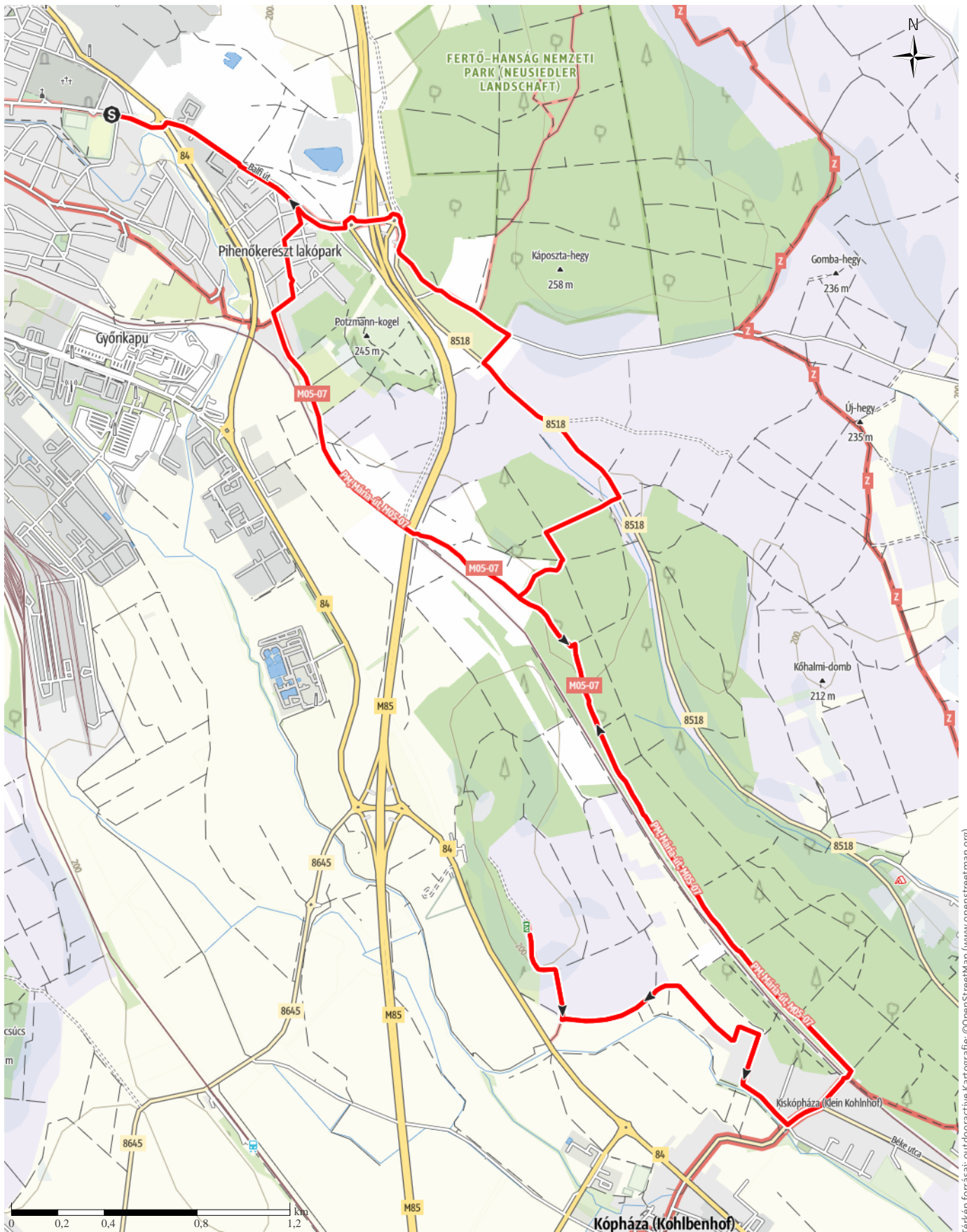


Túratervezés ekkor: 2022-10-21

↔ 17,3 km ⌚ 4:25 óra ▲ 124 m ▼ 124 m Nehézség —



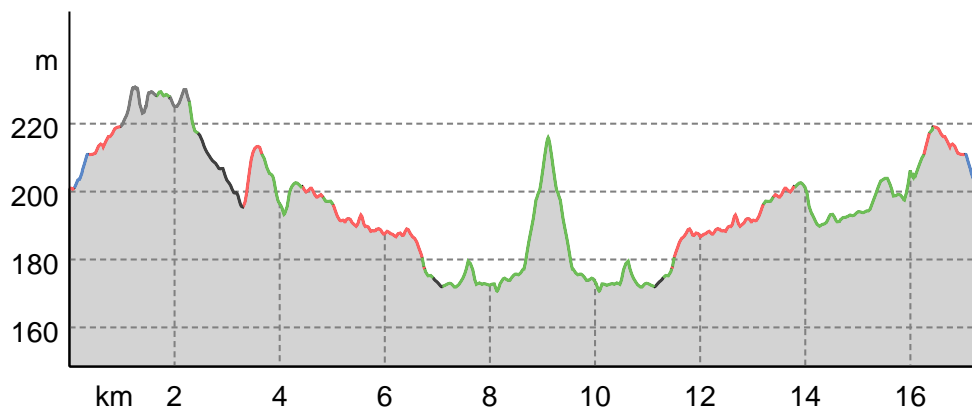
Térkép forrása: outdooractive Kartografie; ©OpenStreetMap (www.openstreetmap.org)

Túratervezés ekkor: 2022-10-21

Úttípusok

Aszfalt	1,1 km
Murvás út	0,5 km
Földút	8,5 km
Ösvény	6 km
Utca	1,2 km

Magasság profil



Túraadatok

Gyalogtúra

Hossz ↔ 17,3 km

Időtartam 🕒 4:25 óra

Szintemelkedés ▲ 124 m

Szintcsökkenés ▼ 124 m

Nehézség

—

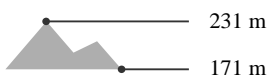
Állóképesség



Technika



Magasság



Ajánlott időszak

JAN. | FEBR. | MÁRC.
 ÁPR. | MÁJ. | JÚN.
 JÚL. | AUG. | SZEPT.
 OKT. | NOV. | DEC.

Értékelések

Szerzők

Élmény ●●●●●

Táj ●●●●●

Közösség

További túraadatok



Unknown User

frissítve: 2022-10-21

Vidd magaddal a túrádat iPhone-on és Androidon!



QR-kód beolvasása, a túra offline mentése, megosztás és egyébek ...

Honlap

<https://www.termesztjaro.hu/s/IEtuAa>