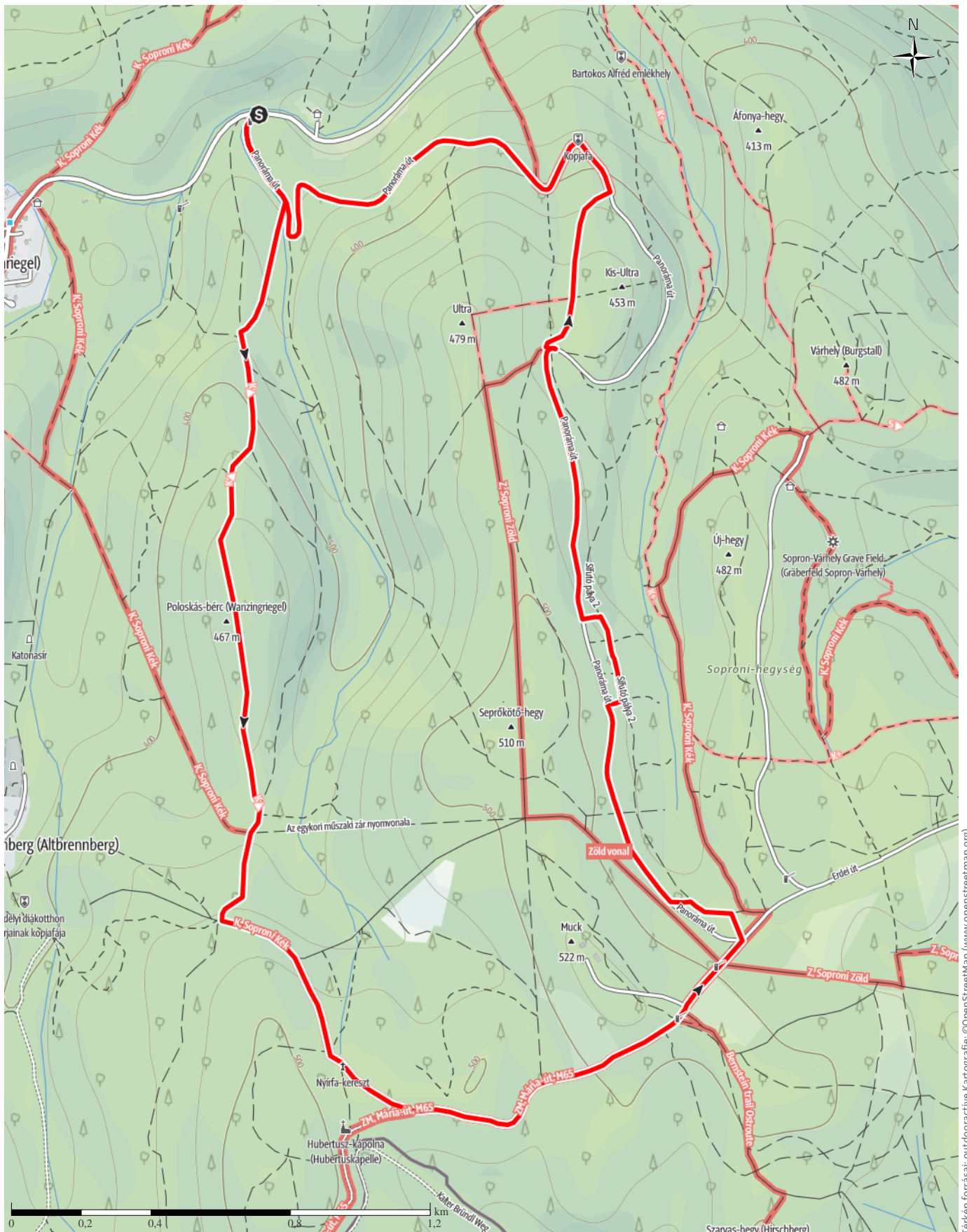


Túratervezés ekkor: 2022-10-22

← 8,9 km | ⌚ 2:35 óra | ↗ 199 m | ↘ 198 m | Nehézség —



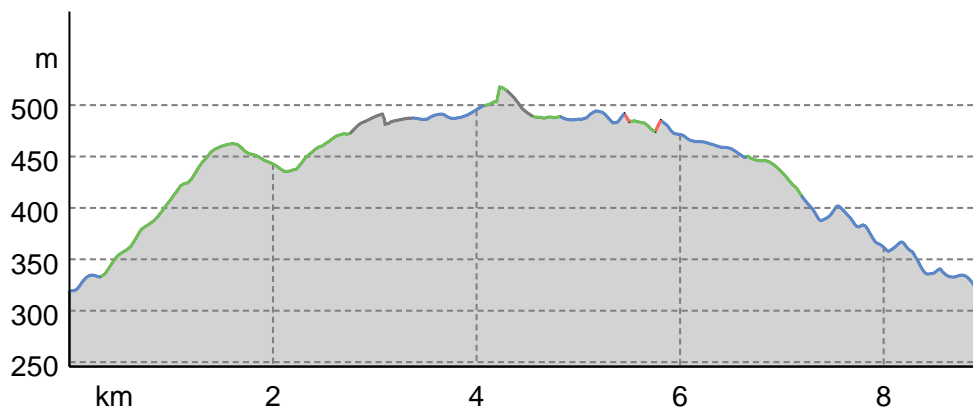
Térkép források: outdooractive Kartografie; ©OpenStreetMap (www.openstreetmap.org)

Túratervezés ekkor: 2022-10-22

## Úttípusok

Aszfalt	0,9 km
Murvás út	4,2 km
Földút	3,8 km
Ösvény	0,1 km

## Magasság profil



## Túraadatok

## Gyalogtúra

Hossz ↔ 8,9 km

Időtartam 🕒 2:35 óra

Szintemelkedés ▲ 199 m

Szintcsökkenés ▼ 198 m

Nehézség

—

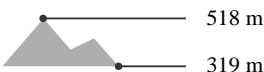
Állóképesség



Technika



Magasság



## Ajánlott időszak

JAN. | FEBR. | MÁRC.  
 ÁPR. | MÁJ. | JÚN.  
 JÚL. | AUG. | SZEPT.  
 OKT. | NOV. | DEC.

## Értékelések

## Szerzők

Élmény



Táj



## Közösség

## További túraadatok



Unknown User

frissítve: 2022-10-22

## Vidd magaddal a túrádat iPhone-on és Androidon!



QR-kód beolvasása, a túra offline mentése, megosztás és egyébek ...

Honlap

<https://www.termeszettjaro.hu/s/IEum9K>