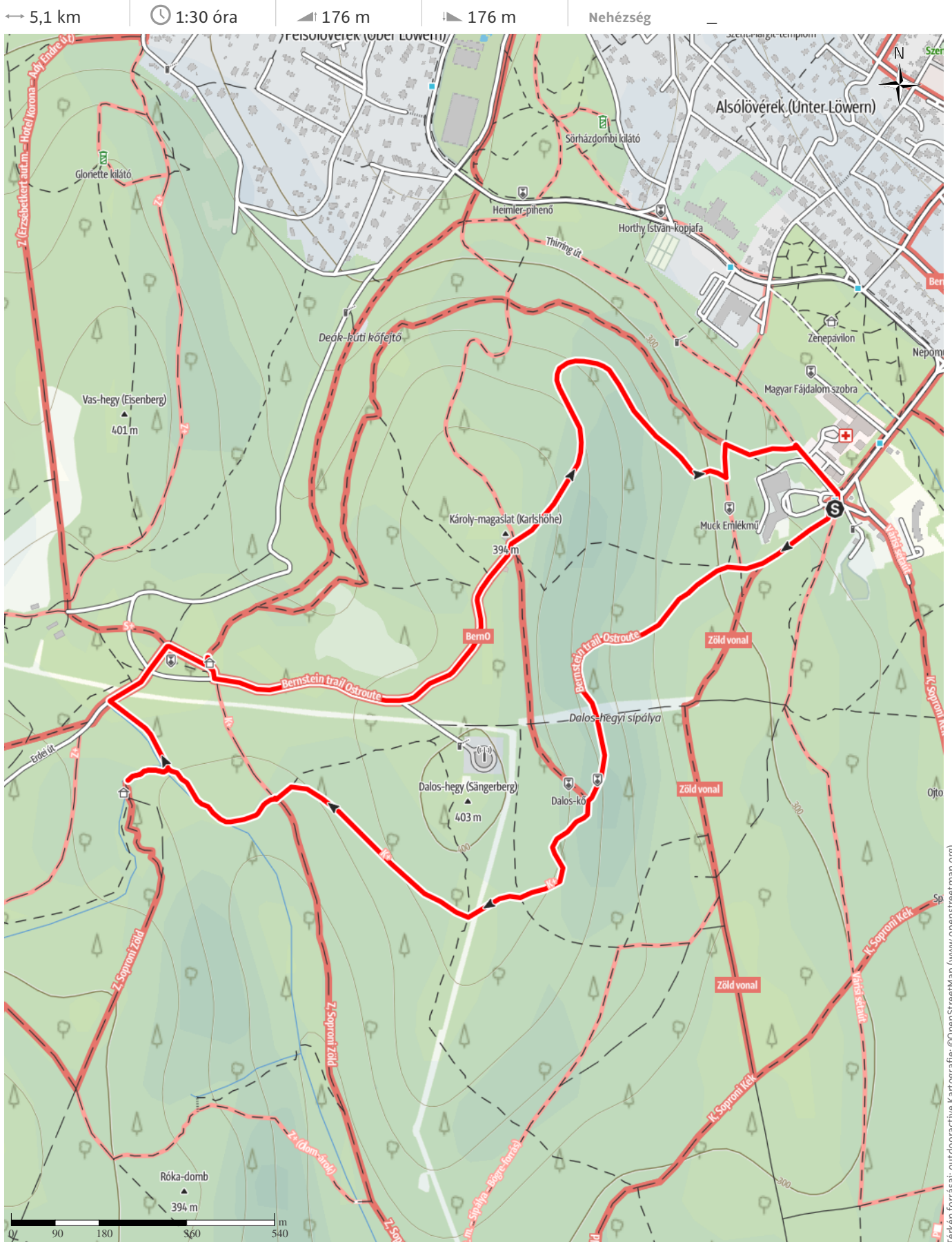


Túratervezés ekkor: 2022-11-28



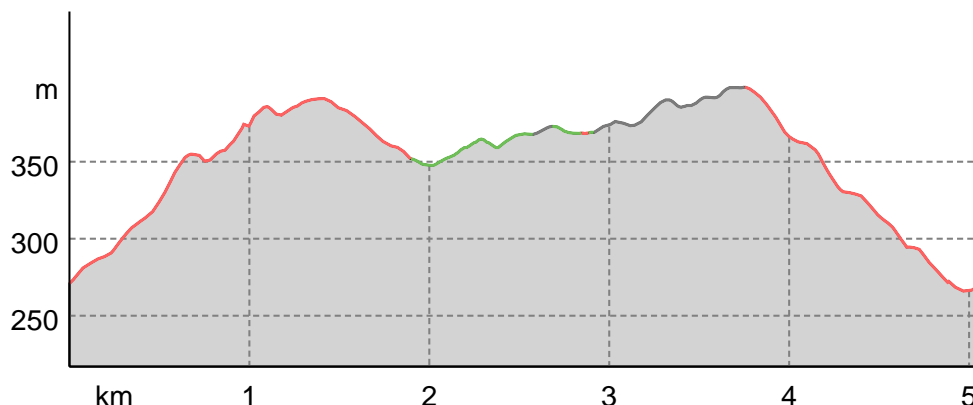
Térkép forrása: outdooractive Kartografie; ©OpenStreetMap (www.openstreetmap.org)

Túratervezés ekkor: 2022-11-28

Úttípusok

Aszfalt	0,9 km
Földút	0,9 km
Ösvény	3,2 km

Magasság profil



Túraadatok

Gyalogtúra

Hossz ↔ 5,1 km

Időtartam 🕒 1:30 óra

Szintemelkedés ▲ 176 m

Szintcsökkenés ▼ 176 m

Nehézség

—

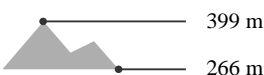
Állóképesség



Technika



Magasság



Ajánlott időszak

JAN. | FEBR. | MÁRC.
 ÁPR. | MÁJ. | JÚN.
 JÚL. | AUG. | SZEPT.
 OKT. | NOV. | DEC.

Értékelések

Szerzők

Élmény



Táj



Közösség

További túraadatok



Unknown User

frissítve: 2022-11-28

Vidd magaddal a túrádat iPhone-on és Androidon!



QR-kód beolvasása, a túra offline mentése, megosztás és egyébek ...

Honlap

<https://www.termesztjaro.hu/s/IFTnbK>