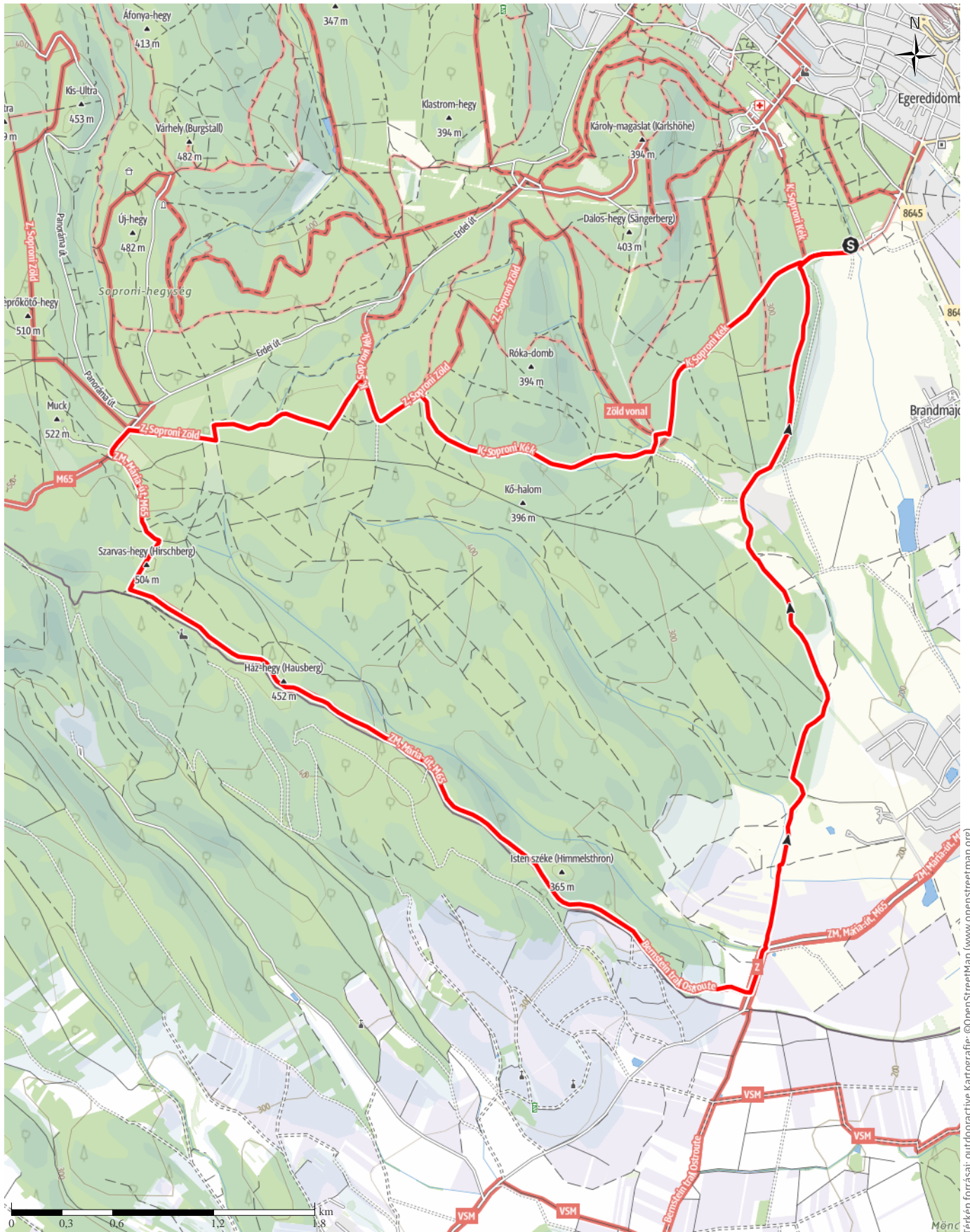


Túratervezés ekkor: 2022-11-23

↔ 16,9 km | ⌚ 4:45 óra | ▲ 380 m | ▼ 380 m | Nehézség —



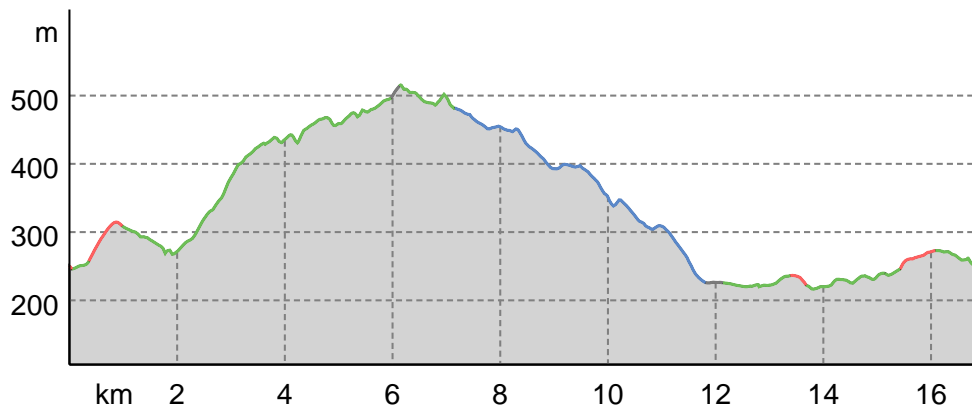
Térkép forrásai: outdooractive Kartografie; ©OpenStreetMap (www.openstreetmap.org)

Túratervezés ekkor: 2022-11-23

## Úttípusok

Aszfalt	0,5 km
Murvás út	4,7 km
Földút	10,1 km
Ösvény	1,6 km

## Magasság profil



## Túraadatok

## Gyalogtúra

Hossz ↔ 16,9 km

Időtartam 🕒 4:45 óra

Szintemelkedés ▲ 380 m

Szintcsökkenés ▼ 380 m

Nehézség

—

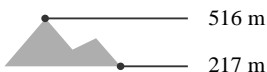
Állóképesség



Technika



Magasság



## Ajánlott időszak

JAN. | FEBR. | MÁRC.  
 ÁPR. | MÁJ. | JÚN.  
 JÚL. | AUG. | SZEPT.  
 OKT. | NOV. | DEC.

## Értékelések

Szerzők

Élmény



Táj



Közösség

## További túraadatok



Unknown User

frissítve: 2022-11-23

## Vidd magaddal a túrádat iPhone-on és Androidon!



QR-kód beolvasása, a túra offline mentése, megosztás és egyébek ...

Honlap

<https://www.termeszettjaro.hu/s/IFPBFr>