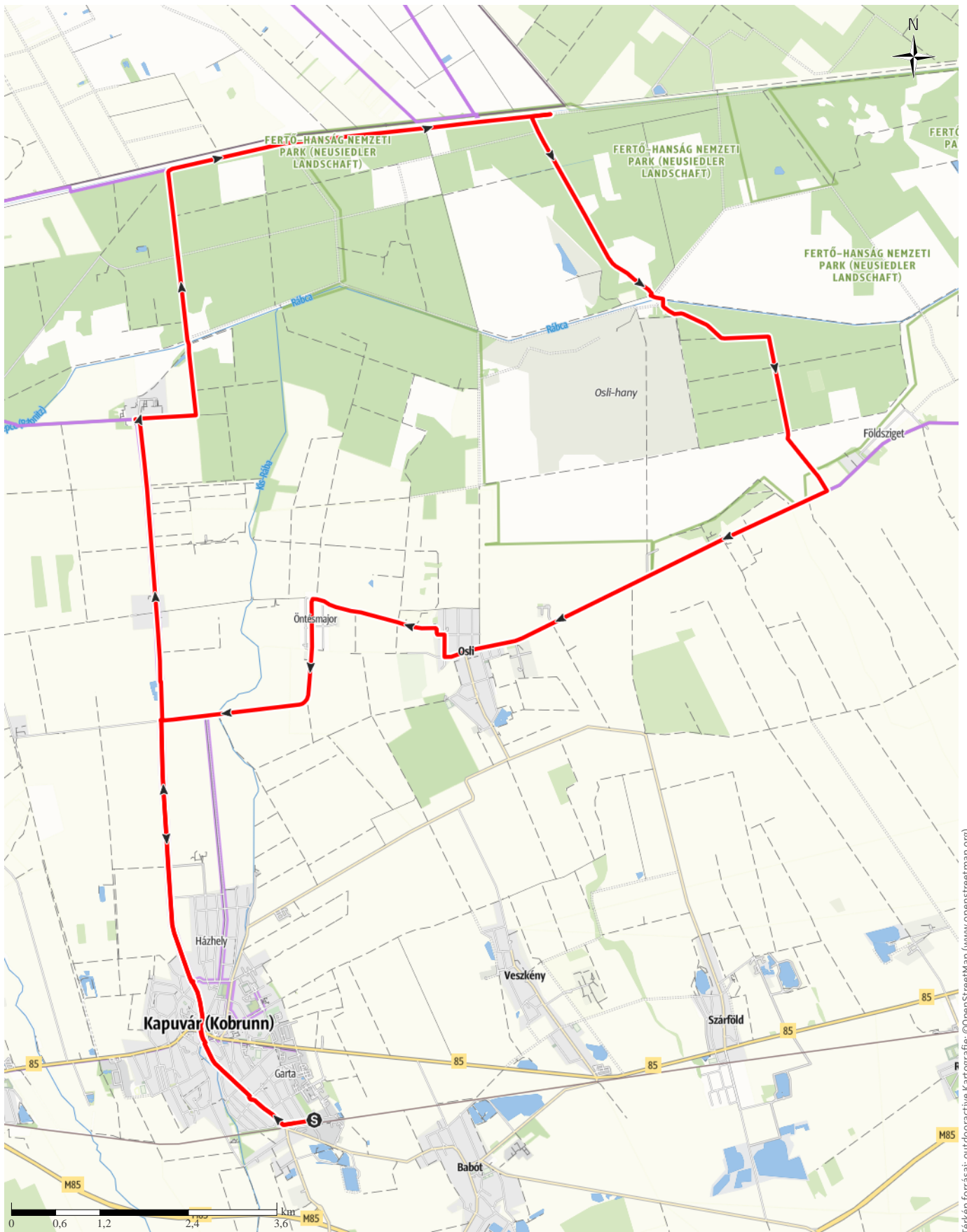


# Túratervezés ekkor: 2023-04-02

← 46 km | ⌚ 3:10 óra | ↗ 57 m | ↘ 54 m | Nehézség —



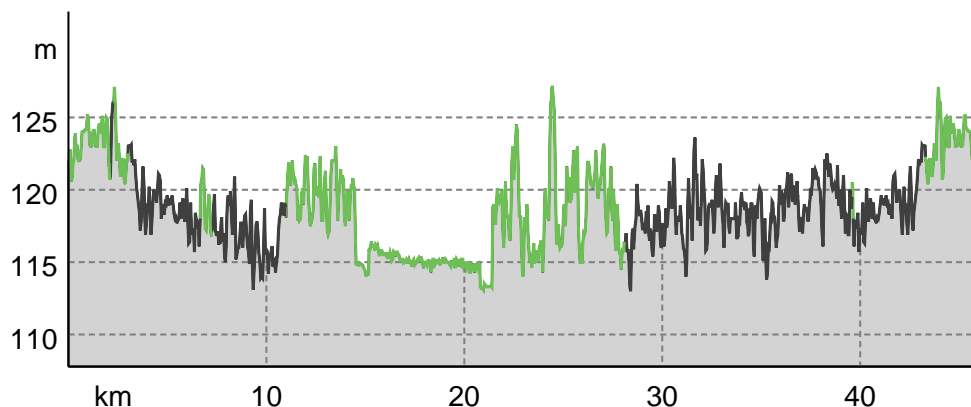
Térkép forrása: outdooractive Kartografie; ©OpenStreetMap (www.openstreetmap.org)

Túratervezés ekkor: 2023-04-02

## Úttípusok

Aszfalt	0 km
Murvás út	0 km
Földút	23,2 km
Utca	22,7 km

## Szintmetszet



## Túraadatok

## Kerékpártúra

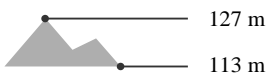
Hossz ↔ 46 km

Időtartam 🕒 3:10 óra

Szintemelkedés ▲ 57 m

Szintcsökkenés ▼ 54 m

Magasság



## Tk Túrabotos

frissítve: 2023-04-02

## Vidd magaddal a túrádat iPhone-on és Androidon!



QR-kód beolvasása, a túra offline mentése, megosztás és egyébek. ...

Honlap

<https://www.termeszettjaro.hu/s/IJZqnx>