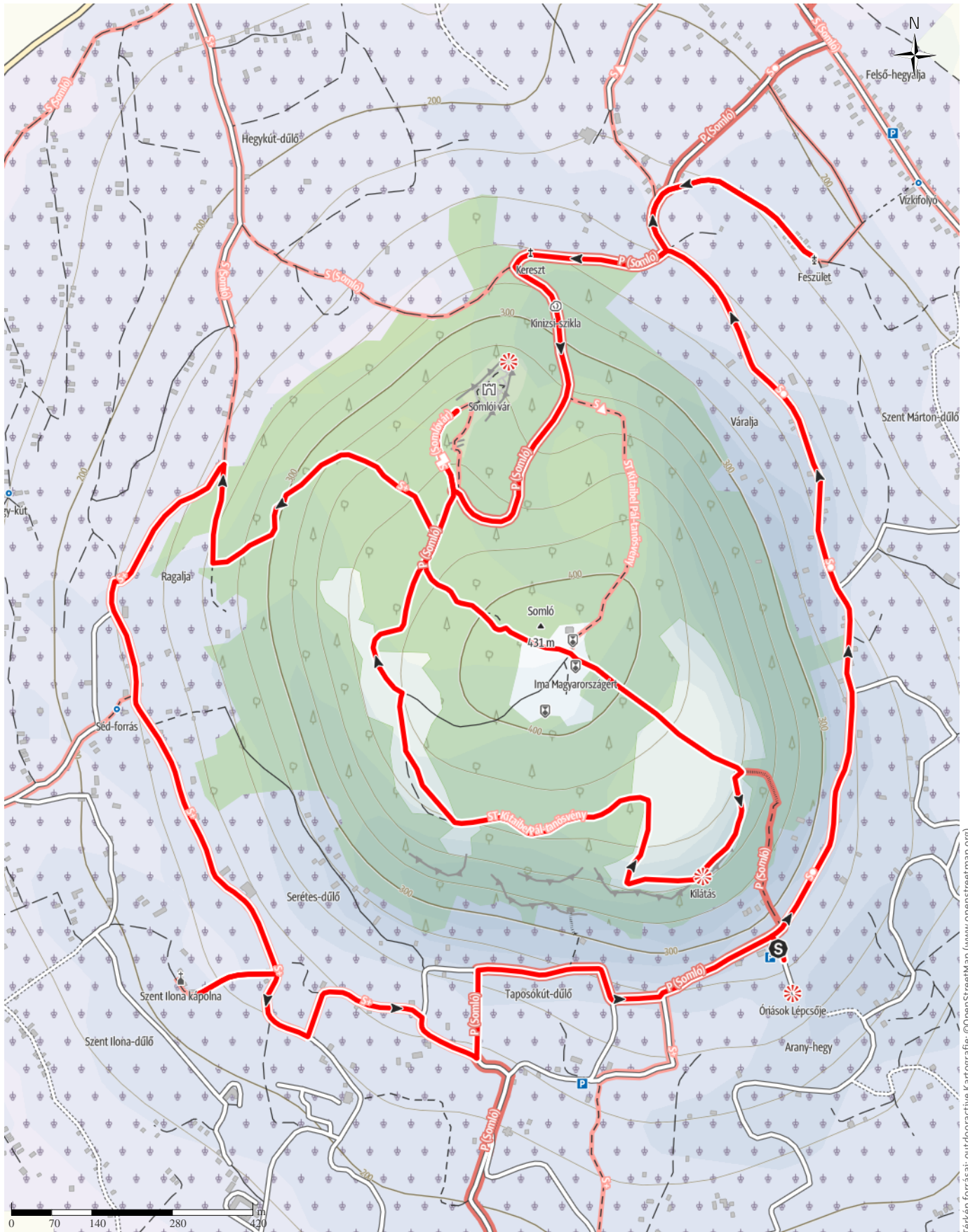


Túratervezés ekkor: 2023-09-05

← 9,3 km | ⌚ 2:55 óra | ↗ 341 m | ↘ 345 m | Nehézség —



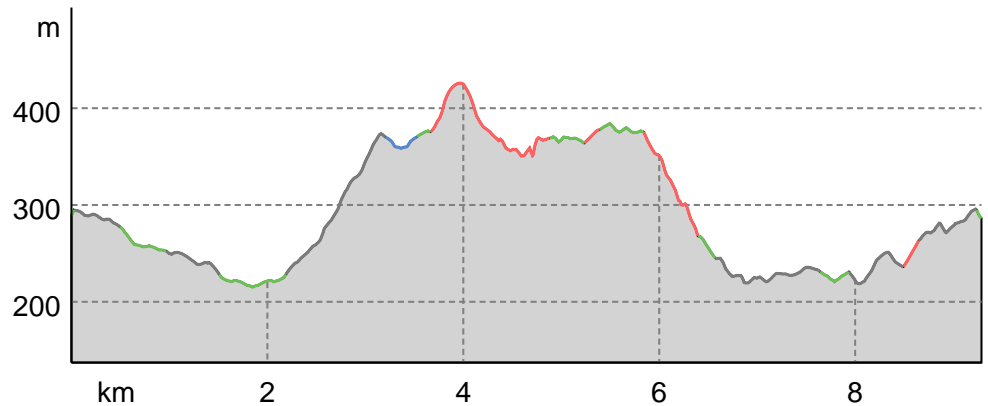
Térkép forrása: outdooractive Kartografie; ©OpenStreetMap (www.openstreetmap.org)

Túratervezés ekkor: 2023-09-05

Úttípusok

Aszfalt	4,2 km
Murvás út	0,3 km
Földút	2,6 km
Ösvény	2,1 km

Szintmetszet



Túraadatok

Gyalogtúra

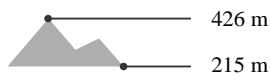
Hossz ↔ 9,3 km

Időtartam 🕒 2:55 óra

Szintemelkedés ▲ 341 m

Szintcsökkenés ▼ 345 m

Magasság



Tk Túrabotos

frissítve: 2023-09-05

Vidd magaddal a túrádat iPhone-on és Androidon!



QR-kód beolvasása, a túra offline mentése, megosztás és egyébek ...

Honlap

<https://www.termeszettjaro.hu/s/IMrttH>