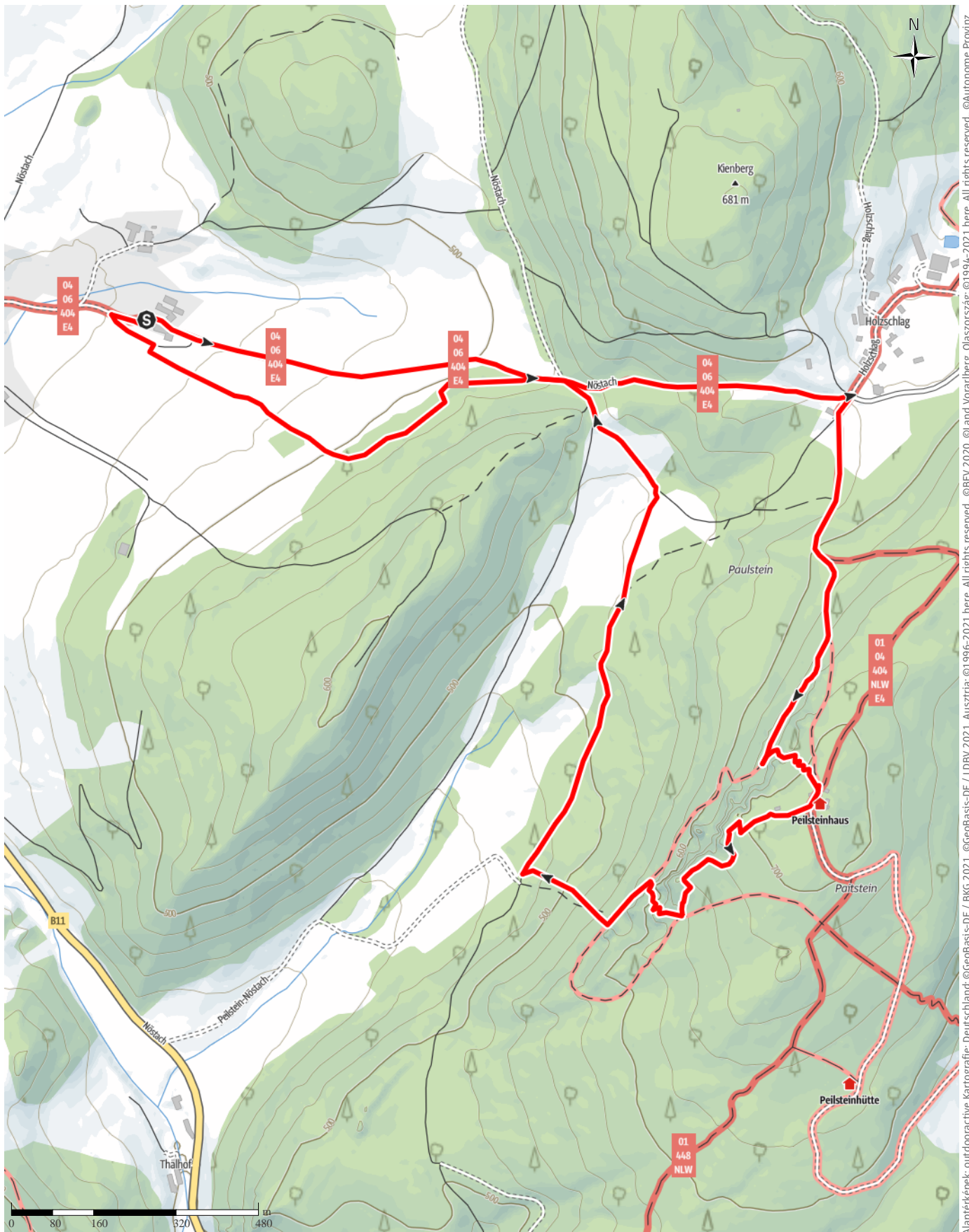


# Túratervezés ekkor: 2023-10-16

→ 5,7 km | ⌚ 2:10 óra | ▲ 341 m | ▼ 341 m | Nehézség —



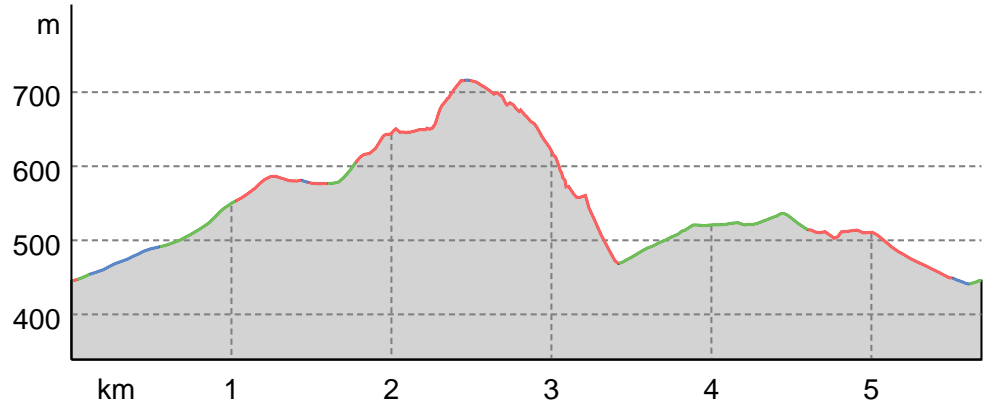
Alapterképek: outdooractive Kartografie; Deutschland: ©GeoBasis-DE / BKG 2021, ©GeoBasis-DE / LDBV 2021, Ausztria: ©1996-2021 here, All rights reserved, ©BEV 2020, ©Land Vorarlberg, Olaszország: ©1994-2021 here, All rights reserved, ©Autonome Provinz Bozen – Südtirol – Abteilung Natur, Landschaft und Raumentwicklung, ©BAFU – Bundesamt für Umwelt, Térkép forrásai: outdooractive Kartografie, ©OpenStreetMap (www.openstreetmap.org)

Túratervezés ekkor: 2023-10-16

## Úttípusok

Murvás út	0,6 km
Földút	2 km
Ösvény	3,1 km

## Szintmetszet



## Túraadatok

## Gyalogtúra

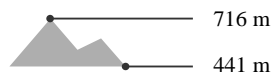
Hossz ↔ 5,7 km

Időtartam 🕒 2:10 óra

Szintemelkedés ▲ 341 m

Szintcsökkenés ▼ 341 m

Magasság



## Tk Túrabotos

frissítve: 2023-10-16

## Vidd magaddal a túrádat iPhone-on és Androidon!



QR-kód beolvasása, a túra offline mentése, megosztás és egyébek ...

Honlap

<https://www.termeszettjaro.hu/s/INkerp>